

PUZ PLAN URBANISTIC ZONAL

MUN. TG-JIU, STRADA NICU D. MILOȘESCU NR. 24, JUD. GORJ
 BENEFICIAR: RYLEDOM CONSTRUCT S.R.L.
 PRIN RĂDUCANU GABRIEL ROMEO

1

ÎNCADRAREA ÎN ZONĂ

LEGENDĂ:

LIMITE

- LIMITĂ PARCELE
- TEREN STUDIAT - NR. CAD. 65253

ZONIFICARE

- L - ZONĂ LOCUINȚE INDIVIDUALE ȘI FUNCȚIUNI COMPLEMENTARE
- L - ZONĂ LOCUINȚE COLECTIVE
- IS - ZONĂ INSTITUȚII PUBLICE ȘI SERVICII INCLUSIV BISERICI ȘI CIMITIRE
- I - ZONĂ UNITĂȚI INDUSTRIALE / DEPOZITARE
- P - ZONĂ PARC, SPORT, RECREERE, TURISM, SPAȚII VERZI NATURALE, PERDELE DE PROTECȚIE

CIRCULAȚII

- CC - ZONĂ CĂI DE COMUNICAȚIE RUTIERĂ ȘI CONSTRUCȚII AFERENTE

CONSTRUCȚII

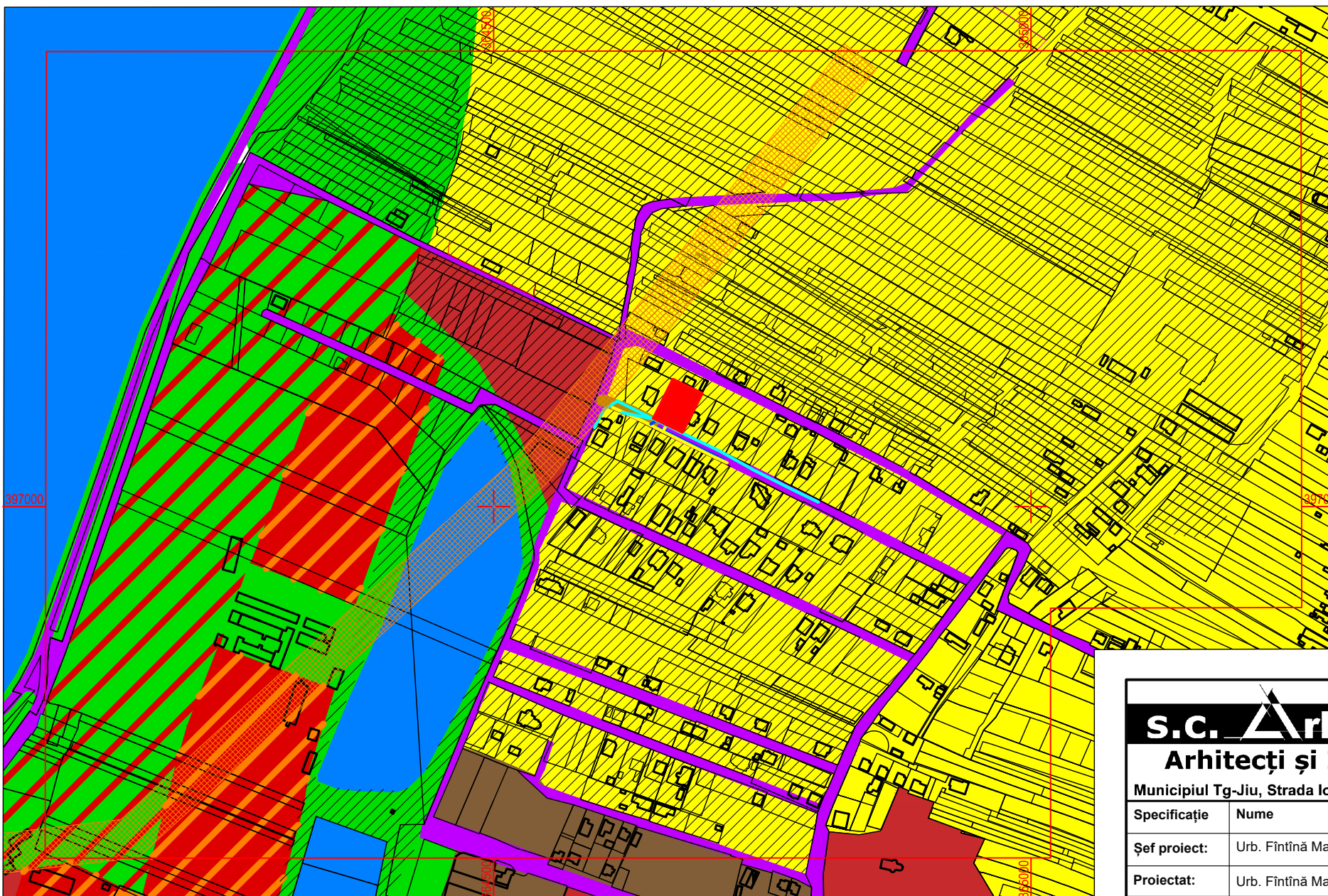
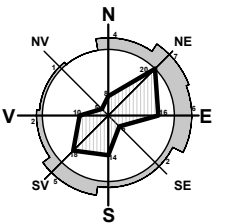
- CLĂDIRI EXISTENTE

ALTELE

- APE

ZONE DE PROTECȚIE/INTERDICȚIE

- ZONĂ DE DEZVOLTARE
- CULOAR DE TRECERE L.E.A. 110kV (37m c.f. Ordin ANRE 239/2019, anexa 6, pct. 2.5)



COORDONATE RADIATE TEREN STUDIAT NR. CAD. 65253

Nr. Pct.	X [m]	Y [m]
1	397082.101	364648.831
2	397117.848	364666.731
3	397118.092	364666.853
4	397116.690	364669.752
5	397113.801	364675.731
6	397111.316	364680.871
7	397106.881	364690.050
8	397105.121	364693.690
9	397104.881	364693.569
10	397092.400	364687.230
11	397069.103	364675.398
12	397075.258	364662.817
13	397077.767	364657.688

Suprafața studiată: 1197 mp

s.c. Arhitori s.r.l.
 Arhitecți și Ingineri asociați

Municipiul Tg-Jiu, Strada Iosif Keber, Nr. 1, Tel/Fax 0353/401222

Specificație	Nume	Semnătura	scara:
Șef proiect:	Urb. Fintină Marian		1:5000
Proiectat:	Urb. Fintină Marian		data:
Desenat:	Urb. Fintină Marian		06.2025

beneficiar:	RYLEDOM CONSTRUCT S.R.L. PRIN RĂDUCANU GABRIEL ROMEO	pr. nr.:	48/2025
amplasament:	MUN. TG-JIU, STR. NICU D. MILOȘESCU, NR. 24, JUD. GORJ	faza:	P.U.Z.
titlu proiect:	ELABORARE P.U.Z. PENTRU MODIFICARE PARȚIALĂ P.U.Z. APROBAT PRIN H.C.L. 258/1999 CU SCHIMBAREA FUNCȚIUNII DE LOCUINȚE INDIVIDUALE ÎN LOCUINȚE COLECTIVE	planșa:	01
titlu planșă:	ÎNCADRARE ÎN ZONĂ		

PUZ PLAN URBANISTIC ZONAL

MUN. TG-JIU, STRADA NICU D. MILOȘESCU NR. 24, JUD. GORJ
 BENEFICIAR: RYLEDOM CONSTRUCT S.R.L.
 PRIN RĂDUCANU GABRIEL ROMEO

2

SITUAȚIA EXISTENTĂ

LEGENDĂ:

LIMITE

- TEREN STUDIAT - NR. CAD. 65253
- LIMITĂ PARCELE

ZONIFICARE

- L - ZONĂ LOCUINȚE INDIVIDUALE ȘI FUNCȚIUNI COMPLEMENTARE

CIRCULAȚII

- CC - ZONĂ CĂI DE COMUNICAȚIE RUTIERĂ ȘI CONSTRUCȚII AFERENTE
- △ ACCES PE PROPRIETATE

CONSTRUCȚII

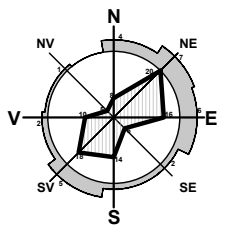
- CLĂDIRI EXISTENTE

CATEGORIE DE FOLOSINȚA TEREN

- ARABIL

ZONE DE PROTECȚIE/INTERDICȚIE

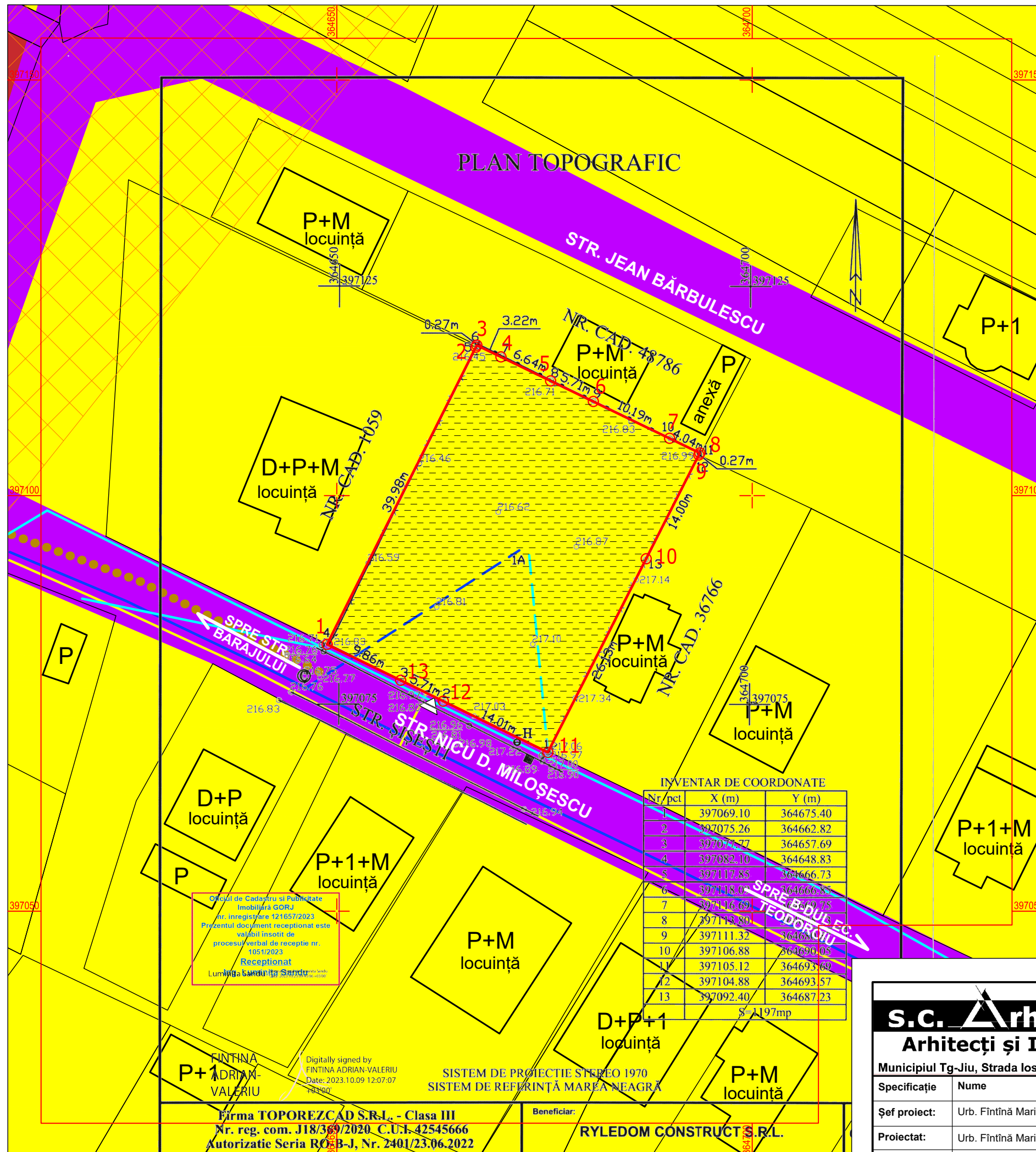
- CULOAR DE TRECERE L.E.A. 110kV (37m c.f. Ordin ANRE 239/2019, anexa 6, pct. 2.5)



COORDONATE RADIATE TEREN STUDIAT NR. CAD. 65253

Nr. Pct.	X [m]	Y [m]
1	397082.101	364648.831
2	397117.848	364666.731
3	397118.092	364666.853
4	397116.690	364669.752
5	397113.801	364675.731
6	397111.316	364680.871
7	397106.881	364690.050
8	397105.121	364693.690
9	397104.881	364693.569
10	397092.400	364687.230
11	397069.103	364675.398
12	397075.258	364662.817
13	397077.767	364657.688

Suprafața studiată: 1197 mp



INVENTAR DE COORDONATE

Nr/pct	X (m)	Y (m)
1	397069.10	364675.40
2	397075.26	364662.82
3	397077.77	364657.69
4	397082.10	364648.83
5	397117.85	364666.73
6	397118.09	364666.85
7	397116.69	364669.75
8	397113.80	364675.73
9	397111.32	364680.87
10	397106.88	364690.05
11	397105.12	364693.69
12	397104.88	364693.57
13	397092.40	364687.23

S = 1197mp

Oficiul de Cadastru și Publicitate Imobiliară GORJ
 nr. înregistrare 121657/2023
 Prezentul document recepționat este valabil însoțit de procesul verbal de recepție nr. 10512/2023
 Recepționat
 Lumina Sanuța Sandu

Digitally signed by
 FINȚINA ADRIAN-VALERIU
 Date: 2023.10.09 12:07:07
 +E3900

Firma TOPOREZCAD S.R.L. - Clasa III
 Nr. reg. com. J18/369/2020 C.U.I. 42545666
 Autorizație Seria RO-B-J, Nr. 2401/23.06.2022

Beneficiar:
 RYLEDOM CONSTRUCT S.R.L.

s.c. Arhitecti s.r.l.
 Arhitecți și Ingineri asociați
 Municipiul Tg-Jiu, Strada Iosif Keber, Nr. 1, Tel/Fax 0353/401222

Specificație	Nume	Semnătura	scara: 1:500
Șef proiect:	Urb. Fintină Marian		
Proiectat:	Urb. Fintină Marian		data: 06.2025
Desenat:	Urb. Fintină Marian		

beneficiar:	RYLEDOM CONSTRUCT S.R.L. PRIN RĂDUCANU GABRIEL ROMEO	pr. nr.:	48/2025
amplasament:	MUN. TG-JIU, STR. NICU D. MILOȘESCU, NR. 24, JUD. GORJ	faza:	P.U.Z.
titlu proiect:	ELABORARE P.U.Z. PENTRU MODIFICARE PARȚIALĂ P.U.Z. APROBAT PRIN H.C.L. 258/1999 CU SCHIMBAREA FUNCȚIUNII DE LOCUINȚE INDIVIDUALE ÎN LOCUINȚE COLECTIVE	titlu planșă:	SITUAȚIA EXISTENTĂ
		planșă:	02

PUZ PLAN URBANISTIC ZONAL

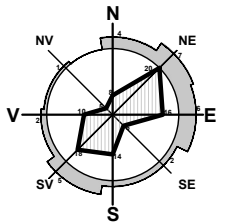
MUN. TG-JIU, STRADA NICU D. MILOȘESCU NR. 24, JUD. GORJ
 BENEFICIAR: RYLEDOM CONSTRUCT S.R.L.
 PRIN RĂDUCANU GABRIEL ROMEO



REGLEMENTĂRI URBANISTICE - ZONIFICARE

LEGENDĂ:

- LIMITE**
- TEREN STUDIAT - NR. CAD. 65253
 - LIMITĂ PARCELE
- ZONIFICARE**
- L - ZONĂ LOCUINȚE INDIVIDUALE ȘI FUNCȚIUNI COMPLEMENTARE
- CIRCULAȚII**
- CC - ZONĂ CĂI DE COMUNICAȚIE RUTIERĂ ȘI CONSTRUCȚII AFERENTE
 - △ ACCES PE PROPRIETATE
- CONSTRUCȚII**
- CLĂDIRI EXISTENTE
 - SUPRAFAȚĂ TEREN EDIFICABILĂ
- RETRAGERI**
- aliniament - 8.70m
 - lateral - 0.60m
 - posterior - 2.00m
- ZONE DE PROTECȚIE/INTERDICȚIE**
- CULOAR DE TRECERE L.E.A. 110kV (37m c.f. Ordin ANRE 239/2019, anexa 6, pct. 2.5)

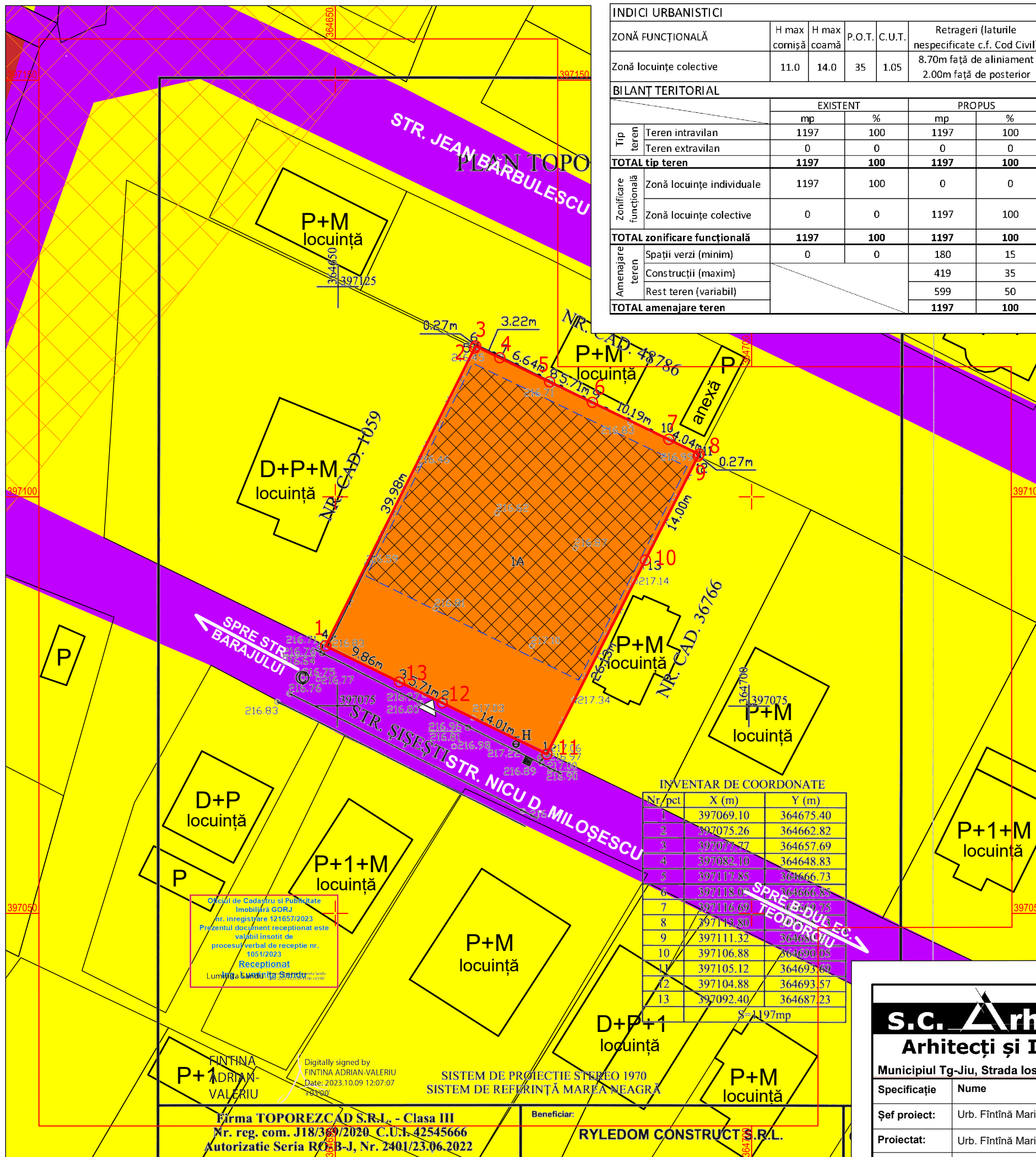


COORDONATE RADIATE TEREN STUDIAT NR. CAD. 65253

Nr. Pct.	X [m]	Y [m]
1	397082.101	364648.831
2	397117.848	364666.731
3	397118.092	364666.853
4	397116.690	364669.752
5	397113.801	364675.731
6	397111.316	364680.871
7	397106.881	364690.050
8	397105.121	364693.690
9	397104.881	364693.569
10	397092.400	364687.230
11	397069.103	364675.398
12	397075.258	364662.817
13	397077.767	364657.688

Suprafața studiată: 1197 mp

INDICI URBANISTICI					
ZONĂ FUNCȚIONALĂ	H max cornișă	H max coamă	P.O.T.	C.U.T.	Retrageri (laturile nespecificate c.f. Cod Civil)
Zonă locuințe colective	11.0	14.0	35	1.05	8.70m față de aliniament 2.00m față de posterior
BILANȚ TERITORIAL					
Tip teren	EXISTENT		PROPUȘ		
	mp	%	mp	%	
Teren intravilan	1197	100	1197	100	
Teren extravilan	0	0	0	0	
TOTAL tip teren	1197	100	1197	100	
Zonificare funcțională	EXISTENT		PROPUȘ		
	mp	%	mp	%	
Zonă locuințe individuale	1197	100	0	0	
Zonă locuințe colective	0	0	1197	100	
TOTAL zonificare funcțională	1197	100	1197	100	
Amenajare teren	EXISTENT		PROPUȘ		
	mp		mp		
	%		%		
Spații verzi (minim)	0	0	180	15	
Construcții (maxim)			419	35	
Rest teren (variabil)			599	50	
TOTAL amenajare teren			1197	100	



INVENTAR DE COORDONATE

Nr. pct.	X (m)	Y (m)
1	397069.10	364675.40
2	397075.26	364662.82
3	397077.77	364657.69
4	397082.10	364648.83
5	397117.85	364666.73
6	397118.09	364666.85
7	397116.69	364669.75
8	397113.80	364680.87
9	397111.32	364687.23
10	397106.88	364690.05
11	397105.12	364693.69
12	397104.88	364693.57
13	397092.40	364687.23

S = 1197mp

Oficiul de Cadastru și Publicitate Imobiliară GORJ
 nr. înregistrare 121857/2023
 Prezentul document recepționat este valabil însoțit de procesul verbal de recepție nr. 1051/2023
 Recepționat
 Luminița Savința Săndor

Digitally signed by
 FINTINA ADRIAN-VALERIU
 Date: 2023.10.09 12:07:07
 783900

Firma TOPOREZCAD S.R.L. - Clasa III
 Nr. reg. com. J18/369/2020 C.U.I. 42545666
 Autorizație Seria RO-B-J, Nr. 2401/23.06.2022

Beneficiar: RYLEDOM CONSTRUCT S.R.L.

s.c. Arhitecti s.r.l. Arhitecți și Ingineri asociați Municipiul Tg-Jiu, Strada Iosif Keber, Nr. 1, Tel/Fax 0353/401222		beneficiar: RYLEDOM CONSTRUCT S.R.L. PRIN RĂDUCANU GABRIEL ROMEO amplasament: MUN. TG-JIU, STR. NICU D. MILOȘESCU, NR. 24, JUD. GORJ titlu proiect: ELABORARE P.U.Z. PENTRU MODIFICARE PARȚIALĂ P.U.Z. APROBAT PRIN H.C.L. 258/1999 CU SCHIMBAREA FUNCȚIUNII DE LOCUINȚE INDIVIDUALE ÎN LOCUINȚE COLECTIVE titlu planșă: REGLEMENTĂRI URBANISTICE - ZONIFICARE	pr. nr.: 48/2025 faza: P.U.Z. planșă: 03
Specificație Șef proiect: Proiectat: Desenat:	Nume Urb. Fintină Marian Urb. Fintină Marian Urb. Fintină Marian	Semnătura scara: 1:500 data: 06.2025	

PUZ PLAN URBANISTIC ZONAL

MUN. TG-JIU, STRADA NICU D. MILOȘESCU NR. 24, JUD. GORJ
 BENEFICIAR: RYLEDOM CONSTRUCT S.R.L.
 PRIN RĂDUCANU GABRIEL ROMEO



REGLEMENTĂRI - ECHIPAREA TEHNICO - EDILITARĂ

LEGENDĂ:

LIMITE

- TEREN STUDIAT - NR. CAD. 65253
- LIMITĂ PARCELE

CIRCULAȚII

- CC - ZONĂ CĂI DE COMUNICAȚIE RUTIERĂ ȘI CONSTRUCȚII AFERENTE

CONSTRUCȚII

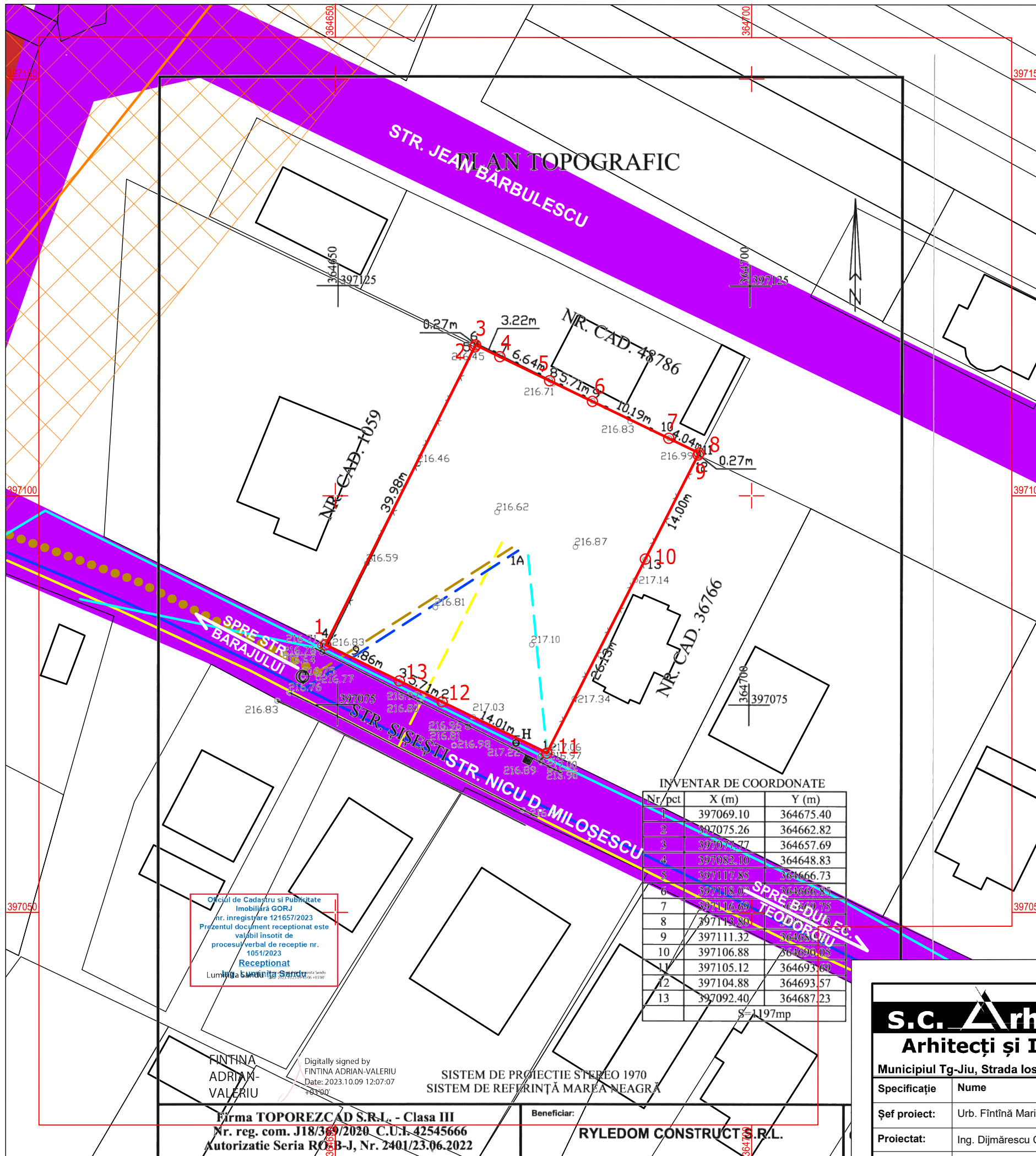
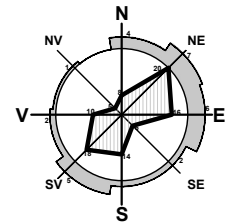
- CLĂDIRI EXISTENTE

REȚELE TEHNICO-EDILITARE

- REȚEA DE APĂ POTABILĂ - EXISTENT
- LEA/LES 0.4kV - EXISTENT
- LEA 110kV - EXISTENT
- CANALIZARE MENAJERĂ - EXISTENT
- REȚEA GAZE NATURALE - EXISTENT
- RACORD APĂ POTABILĂ - PROPUS
- RACORD LES 0.4kV - PROPUS
- EXTINDERE CANALIZARE - PROPUS
- RACORD CANALIZARE - PROPUS
- RACORD GAZE NATURALE - PROPUS

ZONE DE PROTECȚIE/INTERDICȚIE

- CULOAR DE TRECERE L.E.A. 110kV (37m c.f. Ordin ANRE 239/2019, anexa 6, pct. 2.5)



COORDONATE RADIATE TEREN STUDIAT NR. CAD. 65253

Nr. Pct.	X [m]	Y [m]
1	397082.101	364648.831
2	397117.848	364666.731
3	397118.092	364666.853
4	397116.690	364669.752
5	397113.801	364675.731
6	397111.316	364680.871
7	397106.881	364690.050
8	397105.121	364693.690
9	397104.881	364693.569
10	397092.400	364687.230
11	397069.103	364675.398
12	397075.258	364662.817
13	397077.767	364657.688

Suprafața studiată: 1197 mp

Oficiul de Cadastru și Publicitate Imobiliară GORJ
 nr. înregistrare 121657/2023
 Prezentul document receptionat este valabil însoțit de procesul verbal de recepție nr. 1051/2023
Recepționat
 Lumina Caminaria Sando

Digitally signed by FINTINA ADRIAN-VALERIU
 Date: 2023.10.09 12:07:07 +03'00'

Firma TOPOREZCAD S.R.L. - Clasa III
 Nr. reg. com. J18/369/2020 C.U.I. 42545666
 Autorizatie Seria RO-B-J, Nr. 2401/23.06.2022

Beneficiar: RYLEDOM CONSTRUCT S.R.L.

s.c. Arhitori s.r.l.
 Arhitecți și Ingineri asociați
 Municipiul Tg-Jiu, Strada Iosif Keber, Nr. 1, Tel/Fax 0353/401222

Specificație	Nume	Semnătura	scara:
Șef proiect:	Urb. Fintină Marian		1:500
Proiectat:	Ing. Dijmărescu Claudia		data:
Desenat:	Urb. Fintină Marian		06.2025

beneficiar:	RYLEDOM CONSTRUCT S.R.L. PRIN RĂDUCANU GABRIEL ROMEO	pr. nr.:	48/2025
amplasament:	MUN. TG-JIU, STR. NICU D. MILOȘESCU, NR. 24, JUD. GORJ	faza:	P.U.Z.
titlu proiect:	ELABORARE P.U.Z. PENTRU MODIFICARE PARȚIALĂ P.U.Z. APROBAT PRIN H.C.L. 258/1999 CU SCHIMBAREA FUNCȚIUNII DE LOCUINȚE INDIVIDUALE ÎN LOCUINȚE COLECTIVE	titlu planșă:	REGLEMENTĂRI - ECHIPAREA-EDILITARĂ
		planșă:	04

PUZ PLAN URBANISTIC ZONAL

MUN. TG-JIU, STRADA NICU D. MILOȘESCU NR. 24, JUD. GORJ
 BENEFICIAR: RYLEDOM CONSTRUCT S.R.L.
 PRIN RĂDUCANU GABRIEL ROMEO



PROPUNERI PRIVIND CIRCULAȚIA JURIDICĂ A TERENURILOR ȘI OBIECTIVE DE UTILITATE PUBLICĂ

LEGENDĂ:

LIMITE

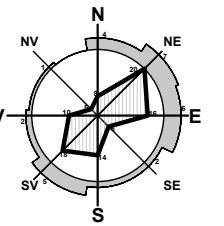
- TEREN STUDIAT - NR. CAD. 65253
- LIMITĂ PARCELE

CONSTRUCȚII

- CLĂDIRI EXISTENTE

TIPURI DE PROPRIETATE ASUPRA TERENURILOR DIN INTRAVILAN

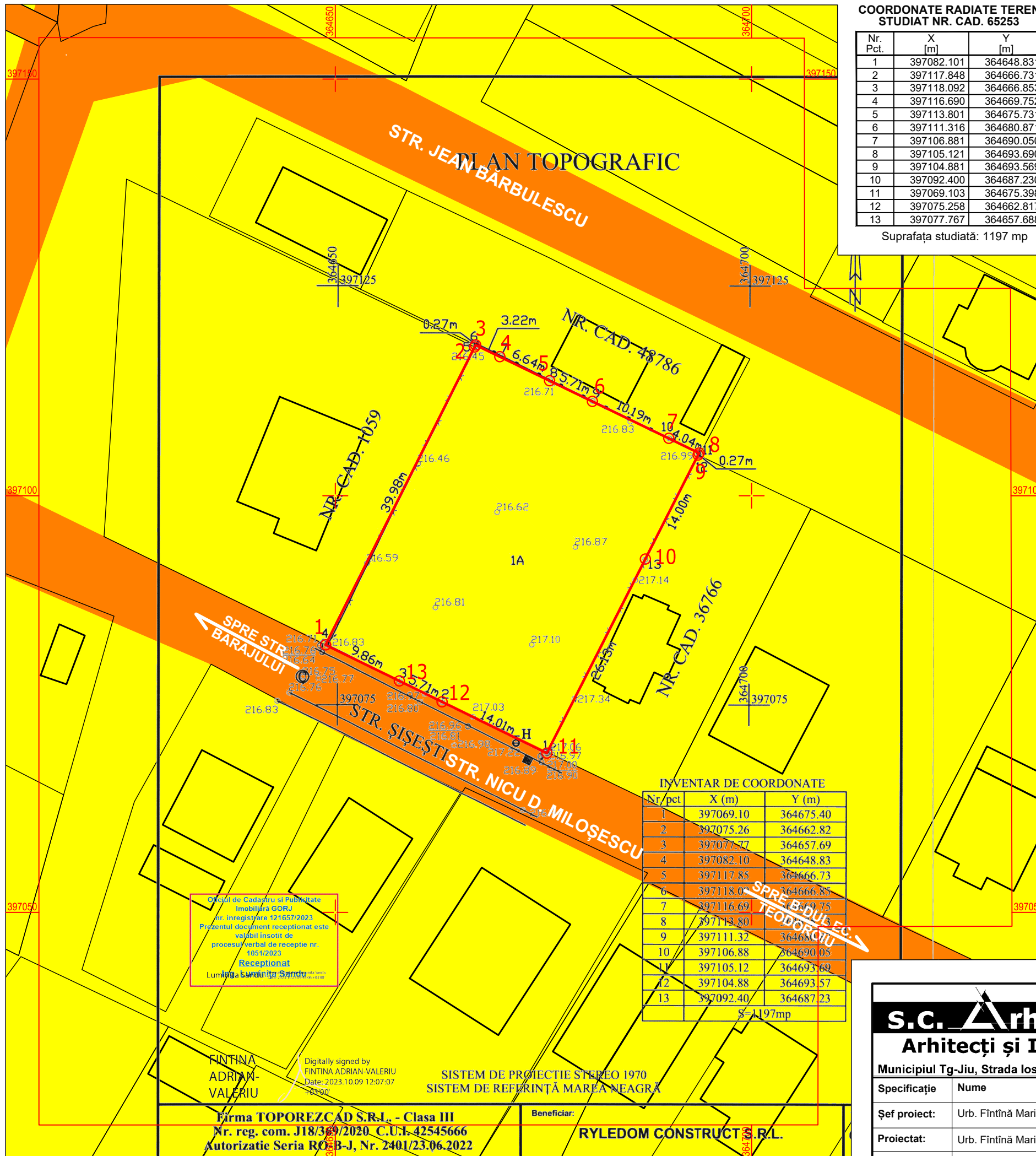
- a) PROPRIETATE PUBLICĂ
 - TERENURI PROPRIETATE PUBLICĂ DE INTERES LOCAL
 - TERENURI PROPRIETATE PRIVATĂ A PERSOANELOR FIZICE SAU JURIDICE



COORDONATE RADIATE TEREN STUDIAT NR. CAD. 65253

Nr. Pct.	X [m]	Y [m]
1	397082.101	364648.831
2	397117.848	364666.731
3	397118.092	364666.853
4	397116.690	364669.752
5	397113.801	364675.731
6	397111.316	364680.871
7	397106.881	364690.050
8	397105.121	364693.690
9	397104.881	364693.569
10	397092.400	364687.230
11	397069.103	364675.398
12	397075.258	364662.817
13	397077.767	364657.688

Suprafața studiată: 1197 mp



INVENTAR DE COORDONATE

Nr. pct.	X (m)	Y (m)
1	397069.10	364675.40
2	397075.26	364662.82
3	397077.77	364657.69
4	397082.10	364648.83
5	397117.85	364666.73
6	397118.09	364666.85
7	397116.69	364669.75
8	397113.80	364675.73
9	397111.32	364680.87
10	397106.88	364690.05
11	397105.12	364693.69
12	397104.88	364693.57
13	397092.40	364687.23

S = 1197mp

Oficiul de Cadastru și Publicitate Imobiliară GORJ
 nr. înregistrare 121857/2023
 Prezentul document receptionat este valabil însoțit de procesul verbal de recepție nr. 10512/2023
 Receptionat
 Lumina Sanda

Digitally signed by
 FINTINA ADRIAN-VALERIU
 Date: 2023.10.09 12:07:07
 183900

SISTEM DE PROTECȚIE ȘI REFERINȚĂ MAREA NEAGRĂ

Firma TOPOREZCAD S.R.L. - Clasa III
 Nr. reg. com. J18/369/2020 C.U.I. 42545666
 Autorizație Seria RO-B-J, Nr. 2401/23.06.2022

Beneficiar: RYLEDOM CONSTRUCT S.R.L.

s.c. Arhitori s.r.l.
 Arhitecți și Ingineri asociați
 Municipiul Tg-Jiu, Strada Iosif Keber, Nr. 1, Tel/Fax 0353/401222

Specificație	Nume	Semnătura	scara:
Șef proiect:	Urb. Fintină Marian		1:500
Proiectat:	Urb. Fintină Marian		data:
Desenat:	Urb. Fintină Marian		06.2025

beneficiar:	RYLEDOM CONSTRUCT S.R.L. PRIN RĂDUCANU GABRIEL ROMEO	pr. nr.:	48/2025
amplasament:	MUN. TG-JIU, STR. NICU D. MILOȘESCU, NR. 24, JUD. GORJ	faza:	P.U.Z.
titlu proiect:	ELABORARE P.U.Z. PENTRU MODIFICARE PARȚIALĂ P.U.Z. APROBAT PRIN H.C.L. 258/1999 CU SCHIMBAREA FUNCȚIUNII DE LOCUINȚE INDIVIDUALE ÎN LOCUINȚE COLECTIVE	planșă:	05
titlu planșă:	PROPUNERI PRIVIND CIRCULAȚIA JURIDICĂ A TERENURILOR ȘI OBIECTIVE DE UTILITATE PUBLICĂ		

DOMENII	CATEGORIA DE INTERES			DIMENSIUNI	
	NAȚIONAL	JUDEȚEAN	LOCAL	SUPRF. TEREN	LUNGIME
INSTITUȚII PUBLICE ȘI SERVICII	-	-	-	-	-
GOSPODĂRIE COMUNALĂ	-	-	-	-	-
CĂI DE COMUNICAȚIE	-	-	-	-	-
INFRASTRUCTURĂ MAJORĂ	-	-	-	-	-
SALVAREA, PROTEJAREA ȘI PUNEREA ÎN VALOARE A MONUMENTELOR, ANSAMBLURILOR ȘI SITURILOR ISTORICE	-	-	-	-	-
SALVAREA, PROTEJAREA ȘI PUNEREA ÎN VALOARE A PARCURIILOR NATURALE, REZERVAȚIILOR NATURALE ȘI A MONUMENTELOR NATURALE	-	-	-	-	-
SISTEME DE PROTECȚIA MEDIULUI	-	-	-	-	-
APĂRAREA ȚĂRII, ORDINE PUBLICĂ ȘI SIGURANȚA NAȚIONALĂ	-	-	-	-	-

PUZ PLAN URBANISTIC ZONAL

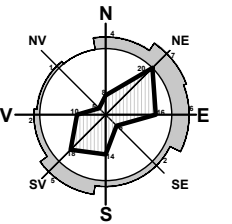
MUN. TG-JIU, STRADA NICU D. MILOȘESCU NR. 24, JUD. GORJ
 BENEFICIAR: RYLEDOM CONSTRUCT S.R.L.
 PRIN RĂDUCANU GABRIEL ROMEO



ILUSTRARE URBANISTICĂ

LEGENDĂ:

- LIMITE**
- TEREN STUDIAT - NR. CAD. 65253
 - LIMITĂ PARCELE
- CIRCULAȚII**
- CAROSABIL/TROTUAR - ÎMBRĂCĂMINTE ASFALTICĂ
 - ACCES PE PROPRIETATE
 - ACCES ÎN CLĂDIRI
 - SUPRAFAȚĂ BETONATĂ/PAVATĂ
- CONSTRUCȚII**
- CLĂDIRI EXISTENTE
 - CLĂDIRI LOCUINȚE COLECTIVE PROPUȘĂ
- RETRAGERI**
- aliniament - 8.70m
 - lateral - 0.60m
 - posterior - 2.00m
- ALTELE**
- SPAȚIU VERDE/LOC DE JOACĂ COPII
 - LOC DE PARCARE (6.0m x 2.5m)
 - PLATFORMĂ SUBTERANĂ DE COLECTARE SELECTIVĂ DEȘEURI



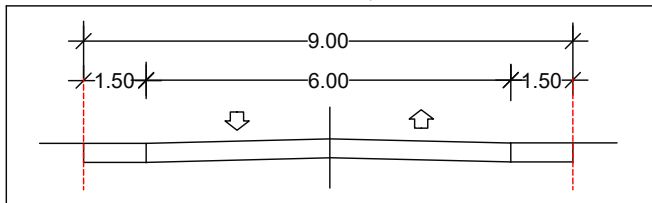
COORDONATE RADIATE TEREN STUDIAT NR. CAD. 65253

Nr. Pct.	X [m]	Y [m]
1	397082.101	364648.831
2	397117.848	364666.731
3	397118.092	364666.853
4	397116.690	364669.752
5	397113.801	364675.731
6	397111.316	364680.871
7	397106.881	364690.050
8	397105.121	364693.690
9	397104.881	364693.569
10	397092.400	364687.230
11	397069.103	364675.398
12	397075.258	364662.817
13	397077.767	364657.688

Suprafața studiată: 1197 mp

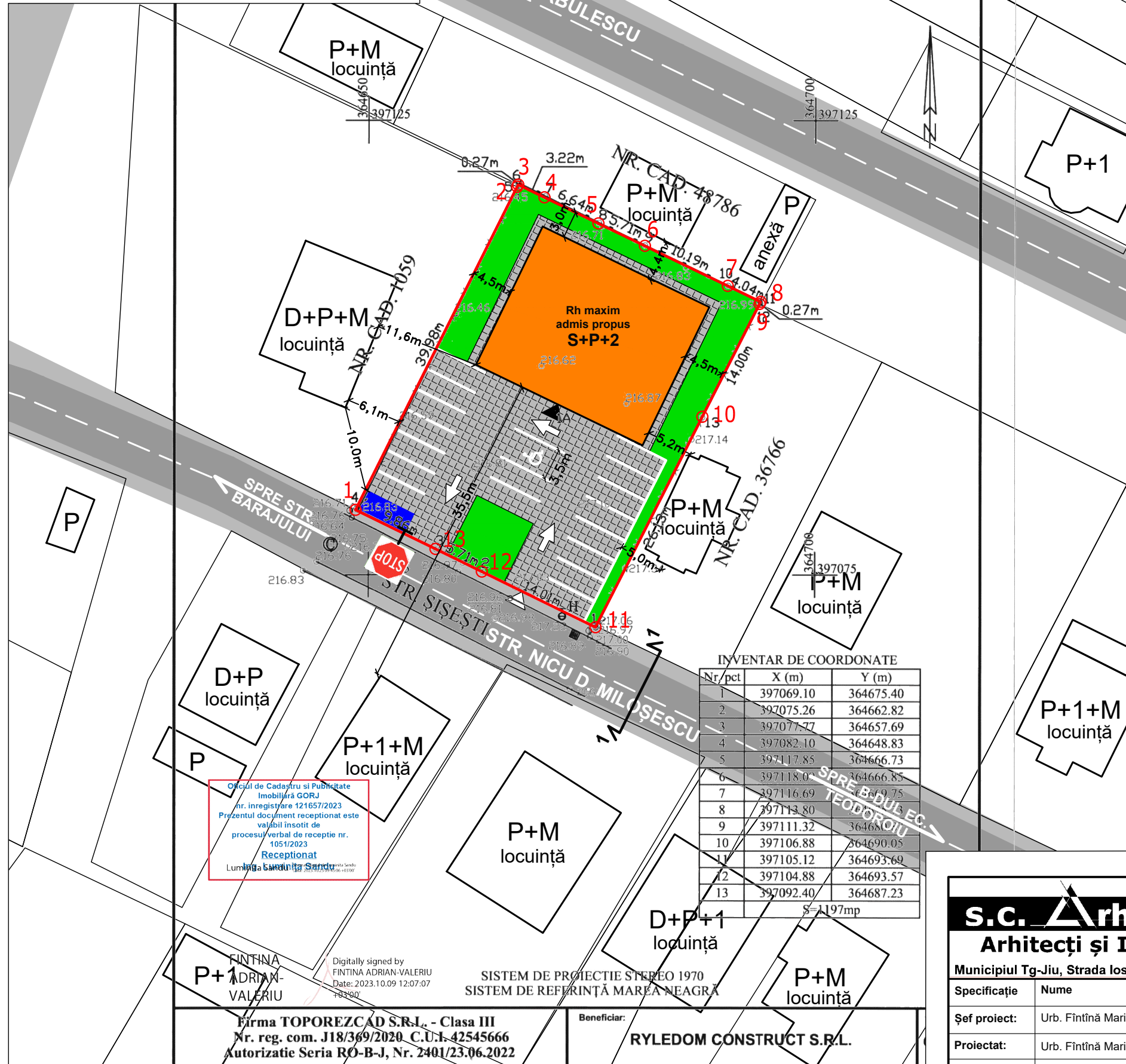
NOTĂ:
 Elementele marcate pe această planșă reprezintă un concept și nu creează obligații ulterioare, aceste detalii urmând a fi stabilite la faza D.T.A.C.

PROFIL TRANSVERSAL 1-1 STRADA NICU D. MILOȘESCU - EXISTENT



DRUM DE UTILITATE PUBLICĂ

PLAN TOPOGRAFIC



INVENTAR DE COORDONATE

Nr. pct.	X (m)	Y (m)
1	397069.10	364675.40
2	397075.26	364662.82
3	397077.77	364657.69
4	397082.10	364648.83
5	397117.85	364666.73
6	397118.09	364666.85
7	397116.69	364669.75
8	397113.80	364680.87
9	397111.32	364680.05
10	397106.88	364690.05
11	397105.12	364693.69
12	397104.88	364693.57
13	397092.40	364687.23

S = 1197mp

Oficiul de Cadastru și Publicitate Imobiliară GORJ
 nr. înregistrare 121657/2023
 Prezentul document receptionat este valabil însoțit de procesul verbal de recepție nr. 1051/2023
Recepționat
 Luminița-Carmen Sandu
 Director
 Digitally signed by FINTINA ADRIAN-VALERIU
 Date: 2023.10.09 12:07:07 +03'00'

FINTINA ADRIAN-VALERIU

Firma TOPOREZCAD S.R.L. - Clasa III
 Nr. reg. com. J18/369/2020 C.U.I. 42545666
 Autorizație Seria RO-B-J, Nr. 2401/23.06.2022

Beneficiar: RYLEDOM CONSTRUCT S.R.L.

s.c. Arhitori s.r.l.
 Arhitecți și Ingineri asociați
 Municipiul Tg-Jiu, Strada Iosif Keber, Nr. 1, Tel/Fax 0353/401222

Specificație	Nume	Semnătura	scara: 1:500
Șef proiect:	Urb. Fintină Marian		
Proiectat:	Urb. Fintină Marian		data: 06.2025
Desenat:	Urb. Fintină Marian		

beneficiar:	RYLEDOM CONSTRUCT S.R.L. PRIN RĂDUCANU GABRIEL ROMEO	pr. nr.:	48/2025
amplasament:	MUN. TG-JIU, STR. NICU D. MILOȘESCU, NR. 24, JUD. GORJ	faza:	P.U.Z.
titlu proiect:	ELABORARE P.U.Z. PENTRU MODIFICARE PARȚIALĂ P.U.Z. APROBAT PRIN H.C.L. 258/1999 CU SCHIMBAREA FUNCȚIUNII DE LOCUINȚE INDIVIDUALE ÎN LOCUINȚE COLECTIVE	titlu planșă:	ILUSTRARE URBANISTICĂ
		planșă:	06